

Amphibienschutzverbesserung

Information des motorisierten und nicht motorisierten Verkehrs im Gebiet Falkenstein durch

- 1. Saisonal montierbare Krötenwarnschilder gem. StVO.
(Bezirksamt)**
- 2. Ergänzende saisonale Beschilderung an vorhandenen
oder zu installierenden Schildermasten (NABU)**
- 3. Aufstellung von Informationstafeln in Gewässernähe
(Regionalpark)**

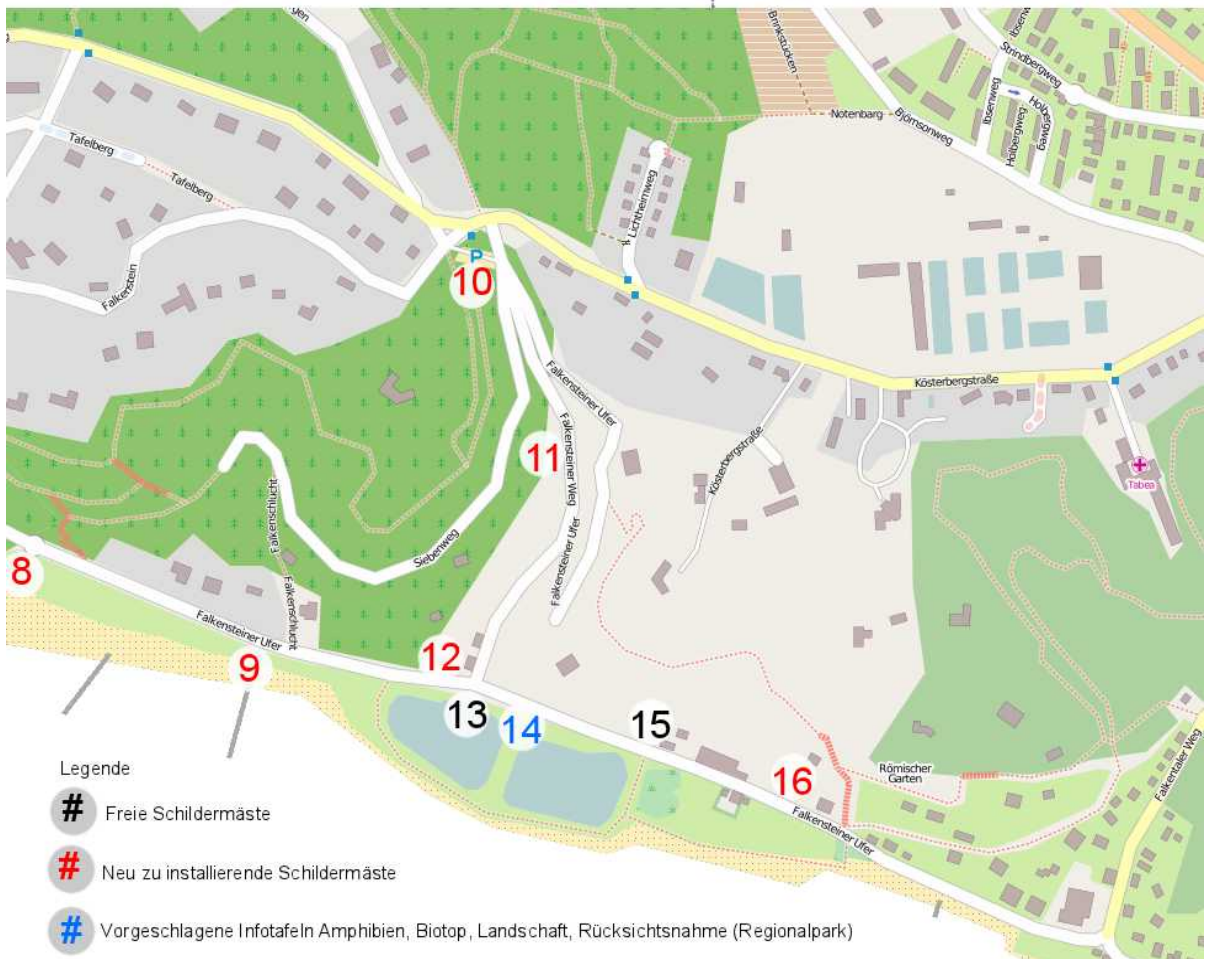
Empfehlung und Anlage zum Schreiben vom 17.10.2011



**AG Falkensteiner Ufer in der
NABU Gruppe WEST**

Hamburg, 17. Oktober 2011

Übersichtskarte



Legende

- Freie Schildermäste
- Neu zu installierende Schildermäste
- Vorgeschlagene Infotafeln Amphibien, Biotop, Landschaft, Rücksichtnahme (Regionalpark)

Übersicht über die Positonen

Position	Neuer Schildermast	Vorhandener Mast	Infotafel
1	Wittenbergen in Nähe zum Tümpel beim Parkplatz	x	
2	Wittenbergen am Teich		x
3	Wittenbergener Weg (oben)	x	
4	Wittenbergener Weg / Falkensteiner Ufer		x
5	Sven-Simon-Park		x
6	Teich in Campingplatznähe		x
7	Falkensteiner Ufer Kehre, östlich des Campingplatzes		x
8	Falkensteiner Ufer Kehre	x	
9	Falkensteiner Ufer / Falkenschlucht	x	
10	Falkensteiner Weg (oben)	x	
11	Falkensteiner Weg (Mitte)	x	
12	Falkensteiner Ufer / Falkensteiner Weg, Schilder in zwei Richtungen	x	
13			x
14	Zwischen Ost- und Westbecken am Zaun		x
15	Östlich des Krötenabschnitts		x
16	Falkensteiner Ufer 32 - 34	x	
SUMME		8	3
			5

Bedarfe:

- 8 Schildermasten
- 5 Infotafeln
- 11 Schilder insgesamt (inkl. der Schilder gemäß StVO)



Zusatzschild gemäß StVO



Illustration: Hans Berge



Pos. 1: Teiche in Wittenbergen beim Parkplatz, Aufstellung eines Schildermastes



Pos. 2: Teiche in Wittenbergen beim Parkplatz, Informationstafel am Teich aufstellen, beispielsweise zu Biotop Teich, Amphibien, Lebensraum Wald, Rücksichtnahme



Pos. 3: Wittenbergener Weg (oben), Aufstellung eines Schildermastes durch den Bezirk Altona



Pos. 4: Wittenbergener Weg, Ecke Falkensteiner Ufer, Anbringung an Schildermast, ggf. empfehlenswert: Verlegung des Schildermastes hinter den Kreuzungsbereich auf Höhe des blauen Autos



Pos. 5: Sven-Simon-Park, Aufstellung eines Informationsschildes (Mestmacher M231 / Regionalpark?)



Pos. 6: Teich beim Campinplatz am Falkensteiner Ufer, Aufstellung einer Informationstafel Ökosystem Teich, Wald, Amphibien



Pos. 7: Kehre am Falkensteiner Ufer, östlich des Campingsplatzes. Aufstellung einer Informationstafel: Ökosystem Sanddünen, Amphibienwanderrouten, Hundeauslauf, Campingplatz.




Pos. 8: Kehre Falkensteiner Ufer, Aufstellung eines Schildermastes



Pos. 9: Falkensteiner Ufer Ecke Falkenschlucht, Aufstellung eines Schildermastes




Pos. 10: Falkensteiner Weg (oben), das Schild im Hintergrund ist bei Zufahrt zum Falkensteiner Weg nicht wahrnehmbar. Aus Wahrnehmungsgründen wird vorgeschlagen zusätzlich ein nicht offizielles Schild auf der linken Straßenseite aufzustellen und dafür einen neuen Schildermast anzubringen.



Pos. 11: Falkensteiner Weg, Aufstellung eines Schildermastes



Pos. 12: Falkensteiner Ufer, Ecke Falkensteiner Weg, Aufstellung eines Schildermastes – Der Mast mit dem Schild „Landschaftsschutzgebiet“ wurde zwischenzeitlich wieder entfernt



Pos. 13: Falkensteiner Ufer, Ecke Falkensteiner Weg, westlich der Amphibiensperrung, Anbringung an ungenutztem Schildermast (links im Bild)



Pos. 14: Falkensteiner Ufer, zwischen Ost- und Westbecken, Informationstafel, Anbringung an Zaun, Genehmigung durch Gewässeramt (BSU), die Gestaltung könnte durch den Regionalpark Wedeler Au erfolgen



Pos. 15:
Falkensteiner Ufer,
östlich der
Amphibien-
sperrung,
Anbringung an
Schildermast



Pos. 16: Falkensteiner Ufer 32, Aufstellung eines Schildermastes